Biologiezentrum Universität Wien

Übersichtsplan der Veranstaltungsräume

1. Untergeschoß

Straßenbahn, Bus
(18, 74A)
"Viehmarktgasse"

Schlachthausgasse

Straßenbahn, Bus
(18, 80A)
"Baumgasse"

© Universität Wien, Veranstaltungsmanagement, Stand Oktober 2020

universität wien

Biologiezentrum Universität Wien

Übersichtsplan der Veranstaltungsräume

Erdgeschoß

Straßenbahn, Bus
(18, 74A)
"Viehmarktgasse"

Straßenbahn, Bus
(18, 80A)
"Baumgasse"

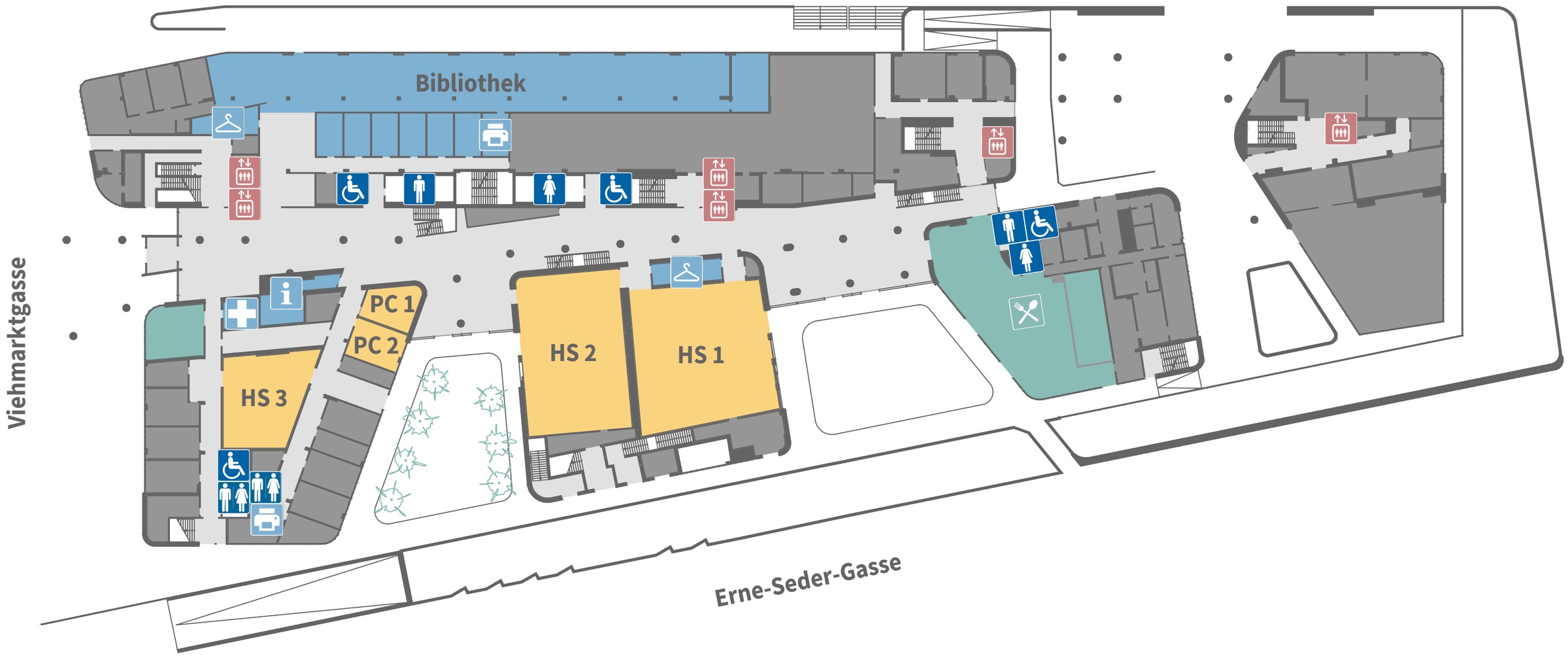

© Universität Wien, Veranstaltungsmanagement, Stand November 2020

universität wien

Biologiezentrum Universität Wien

Übersichtsplan der Veranstaltungsräume

1. Obergeschoß

Straßenbahn, Bus
(18, 74A)
"Viehmarktgasse"

Schlachthausgasse

Straßenbahn, Bus
(18, 80A)
"Baumgasse"

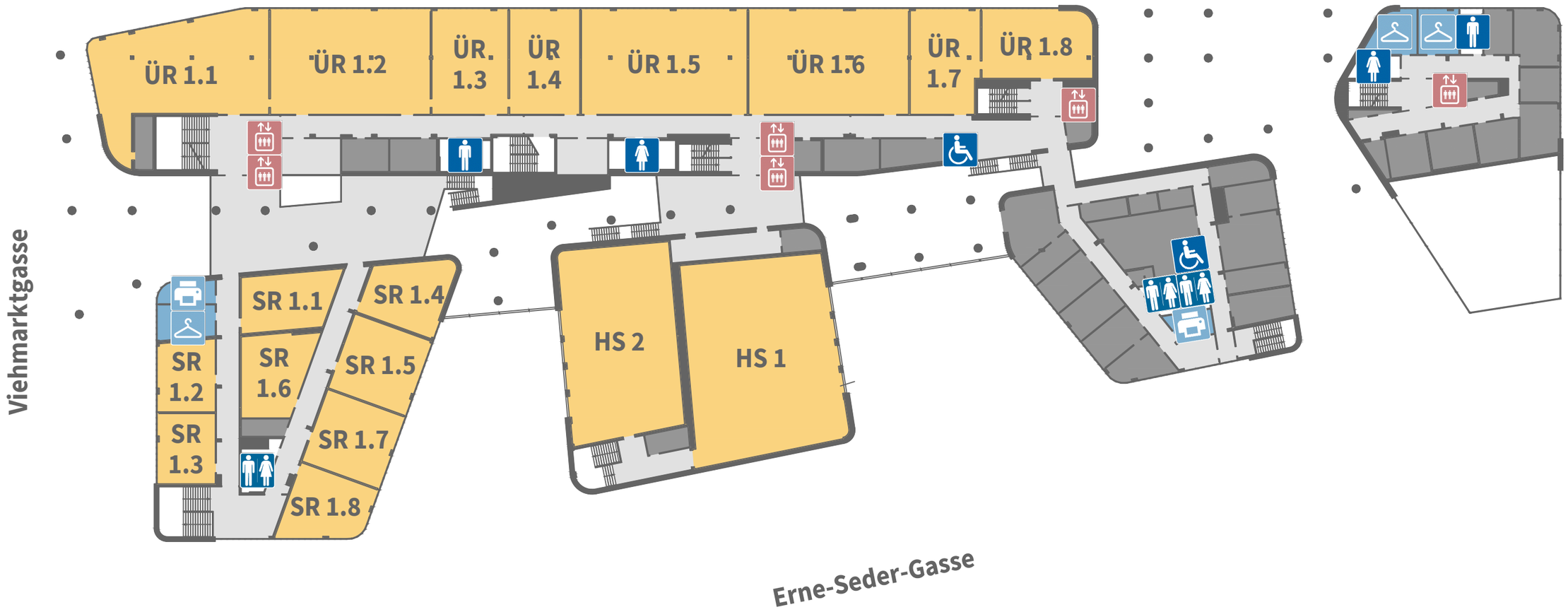

© Universität Wien, Veranstaltungsmanagement, Stand Oktober 2020

Biologiezentrum Universität Wien

Übersichtsplan der Veranstaltungsräume

2. Obergeschoß

Straßenbahn, Bus
(18, 74A)
"Viehmarktgasse"

Schlachthausgasse

Straßenbahn, Bus
(18, 80A)
"Baumgasse"

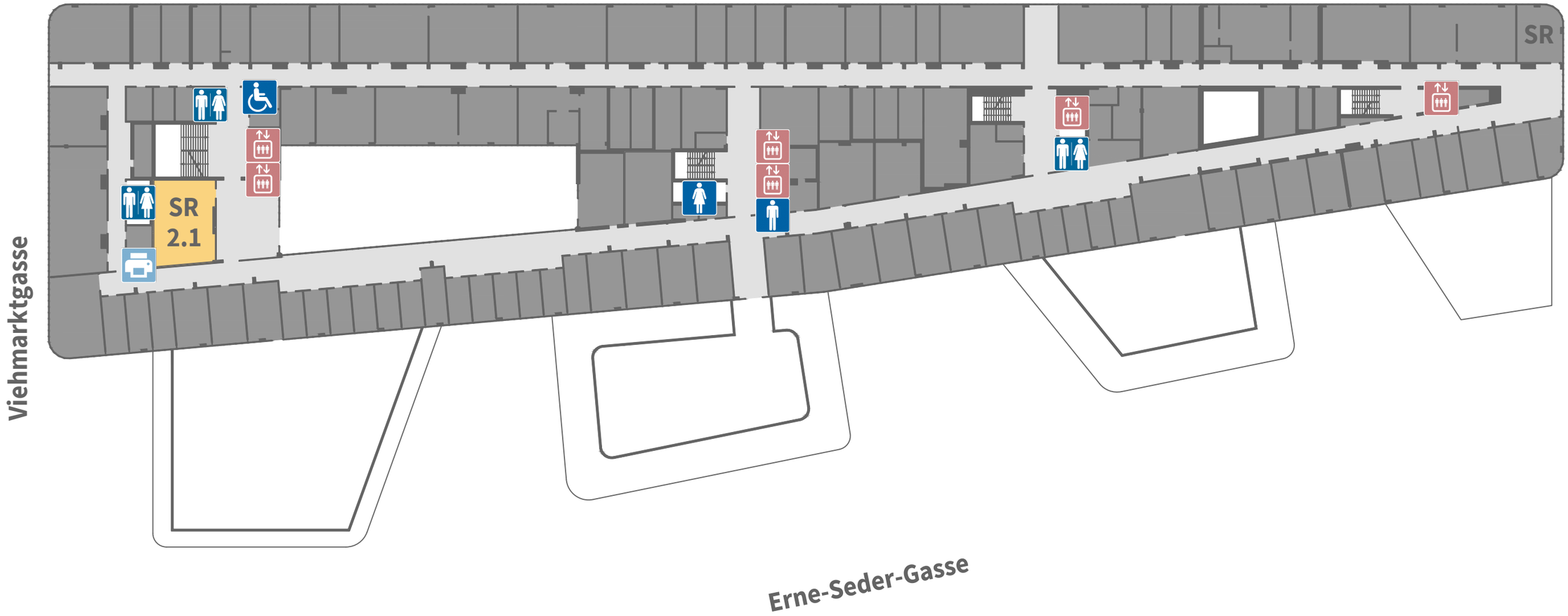

© Universität Wien, Veranstaltungsmanagement, Stand Oktober 2020

universität wien

Biologiezentrum Universität Wien

Übersichtsplan der Veranstaltungsräume

3. Obergeschoß

Straßenbahn, Bus
(18, 74A)
"Viehmarktgasse"

Schlachthausgasse

Straßenbahn, Bus
(18, 80A)
"Baumgasse"

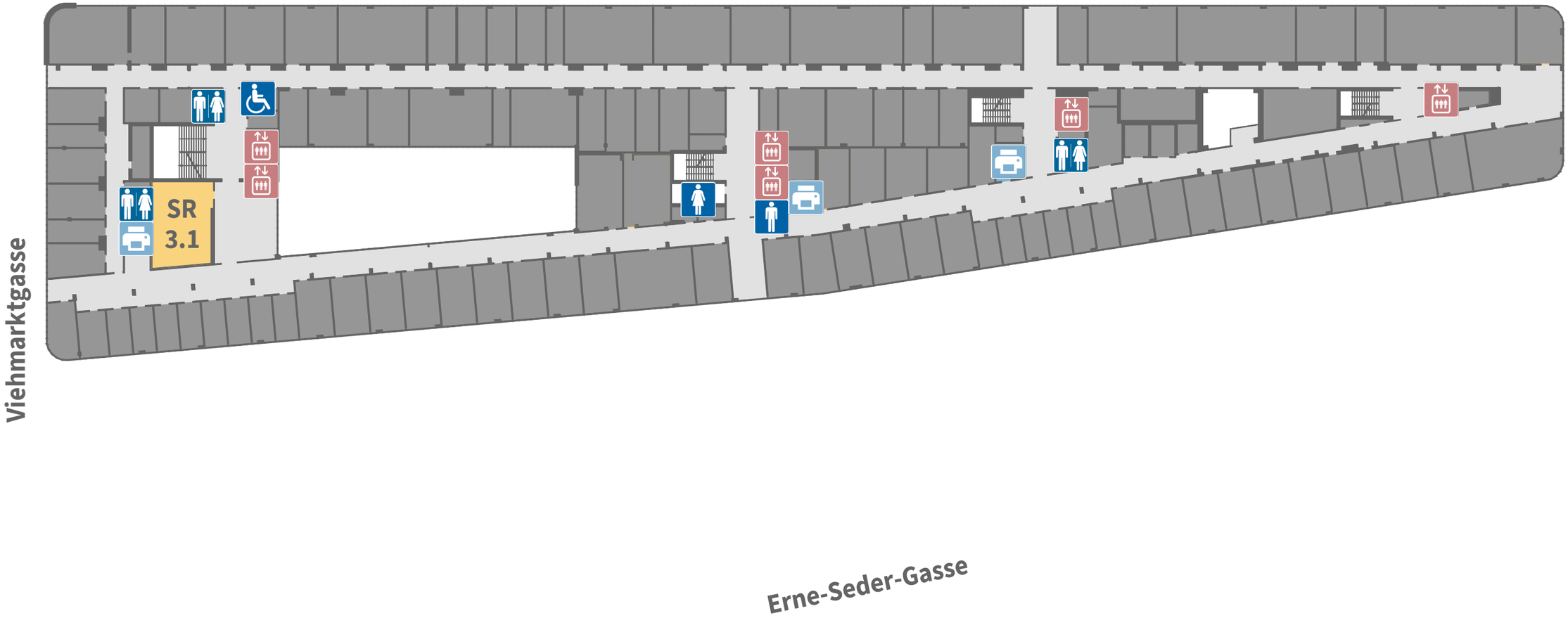

© Universität Wien, Veranstaltungsmanagement, Stand Oktober 2020

universität wien

Biologiezentrum Universität Wien

Übersichtsplan der Veranstaltungsräume

4. Obergeschoß

Straßenbahn, Bus
(18, 74A)
"Viehmarktgasse"

Schlachthausgasse

Straßenbahn, Bus
(18, 80A)
"Baumgasse"

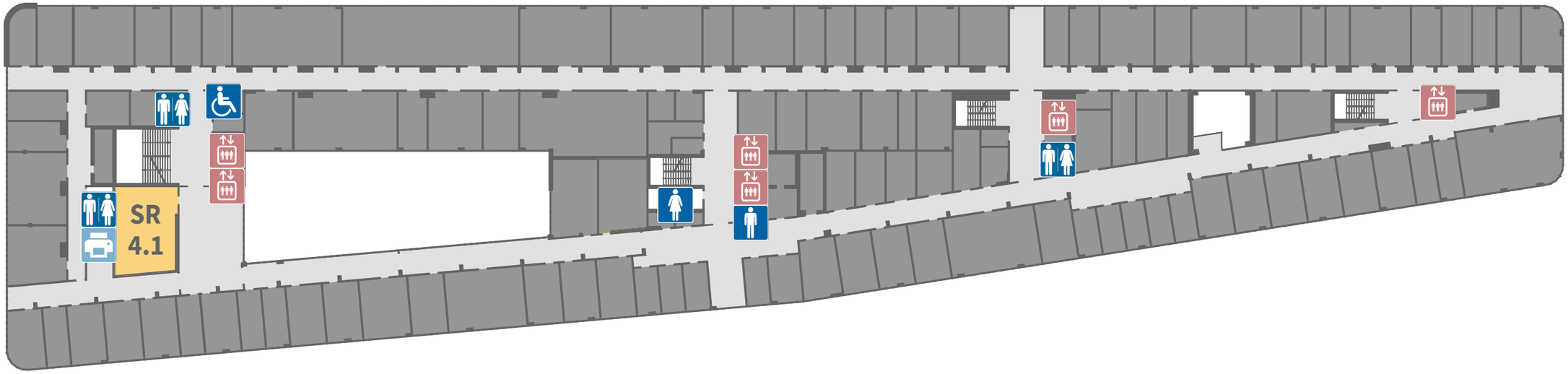

Viehmarktgasse

Erne-Seder-Gasse

© Universität Wien, Veranstaltungsmanagement, Stand Oktober 2020

Biologiezentrum Universität Wien

Übersichtsplan der Veranstaltungsräume

5. Obergeschoß

Straßenbahn, Bus
(18, 74A)
"Viehmarktgasse"

Schlachthausgasse

Straßenbahn, Bus
(18, 80A)
"Baumgasse"

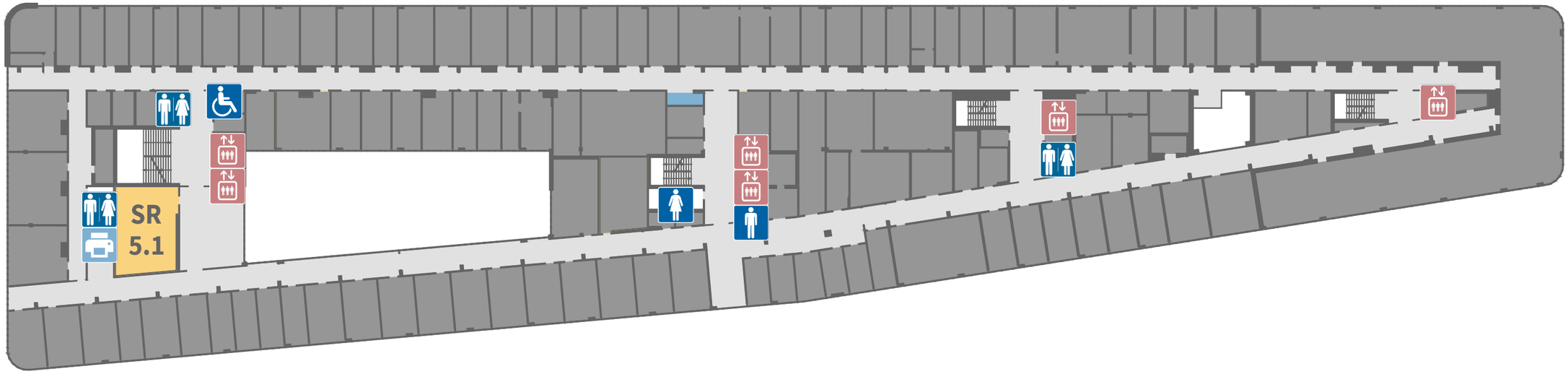

Viehmarktgasse

Erne-Seder-Gasse

© Universität Wien, Veranstaltungsmanagement, Stand Oktober 2020